

PROGETTO ESECUTIVO

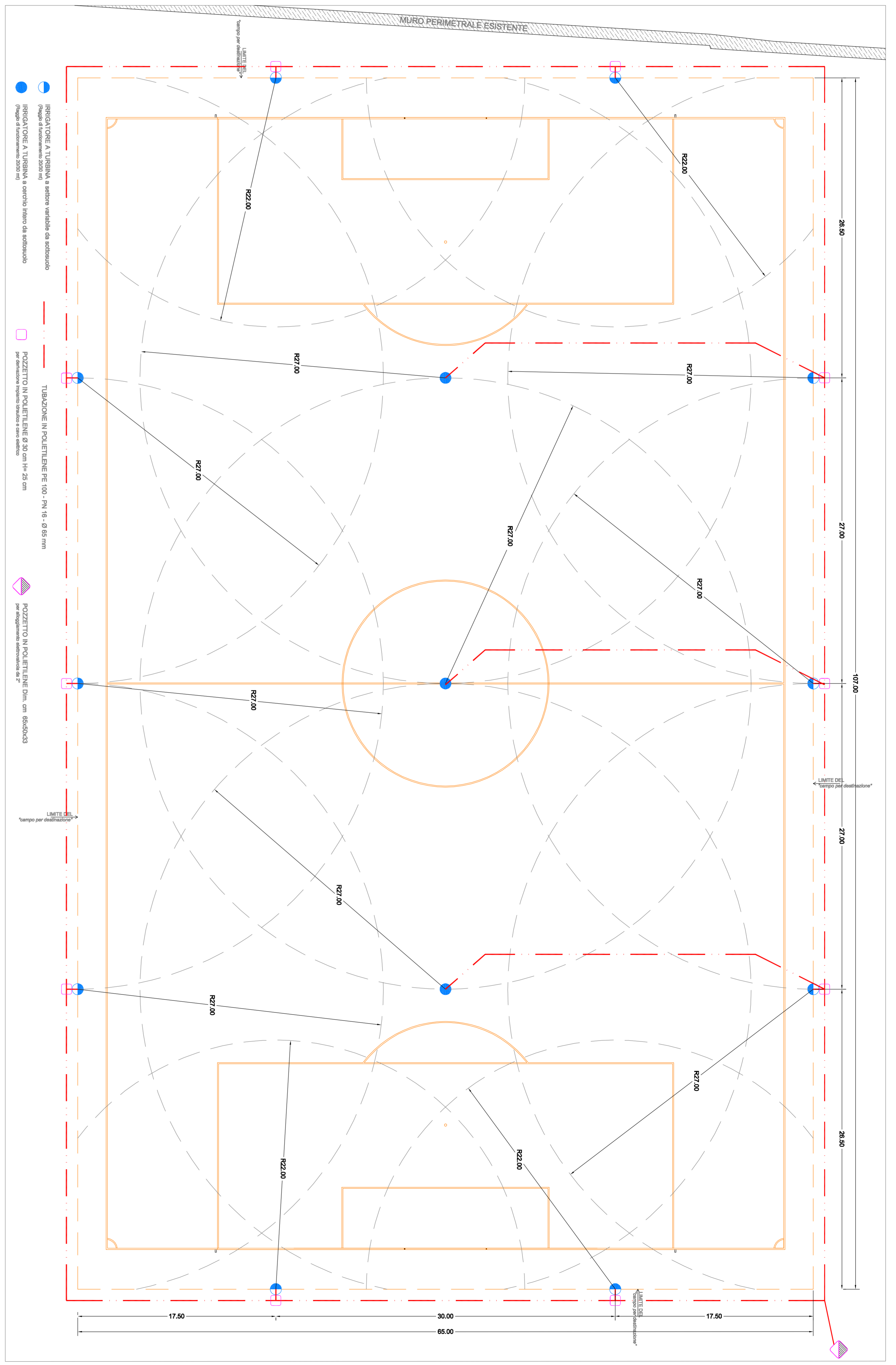
REALIZZAZIONE DELLA STRUTTURA SPORTIVA ESISTENTE - SITA' IN C.A. MENDOLARA, MEDIANTE INTERVENTI DI ADEGUAMENTO, COMPLETAMENTO E RECUPERO

ALLEGATI DESCRITTIVI, ANALITICI E GRAFICI:

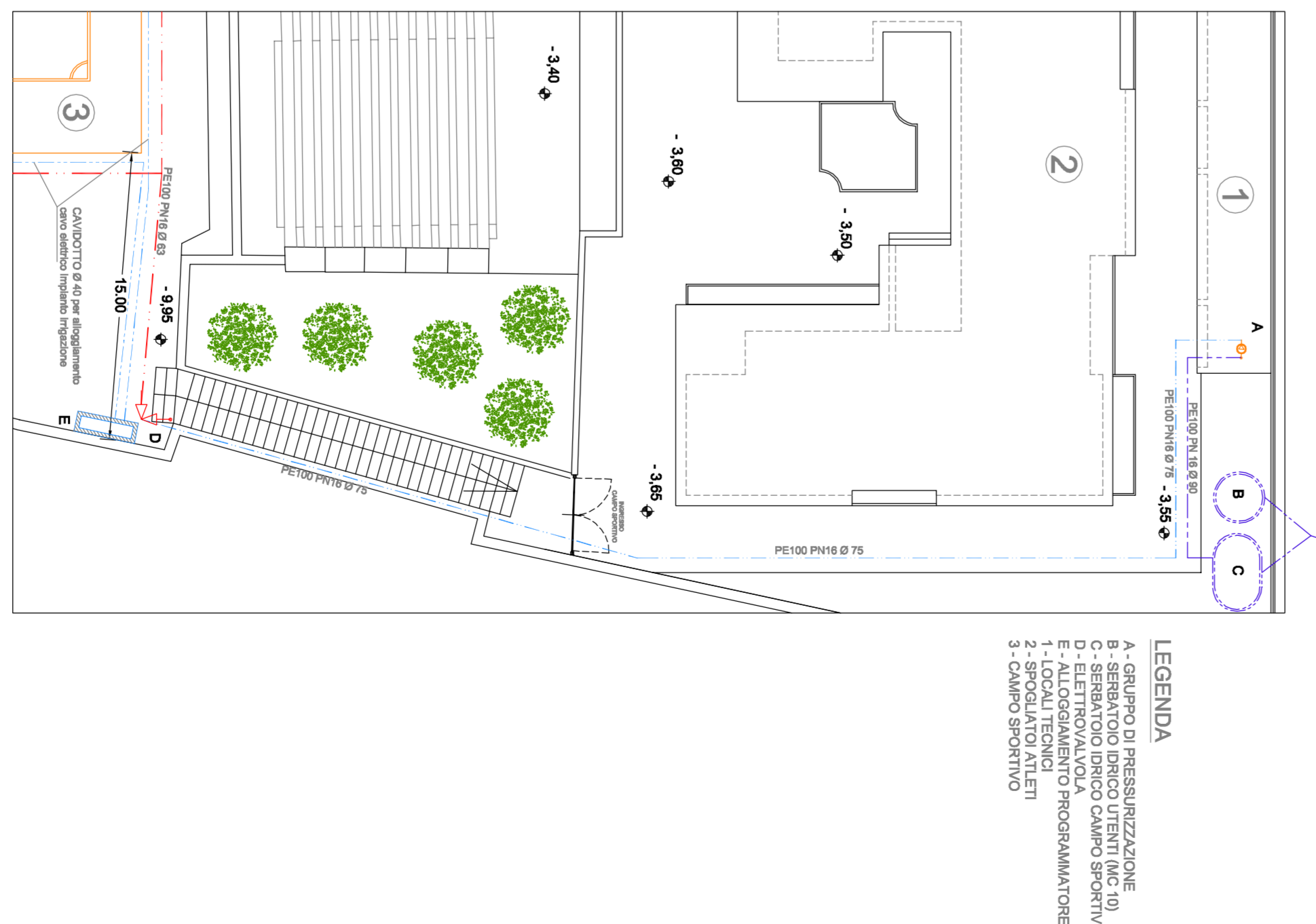
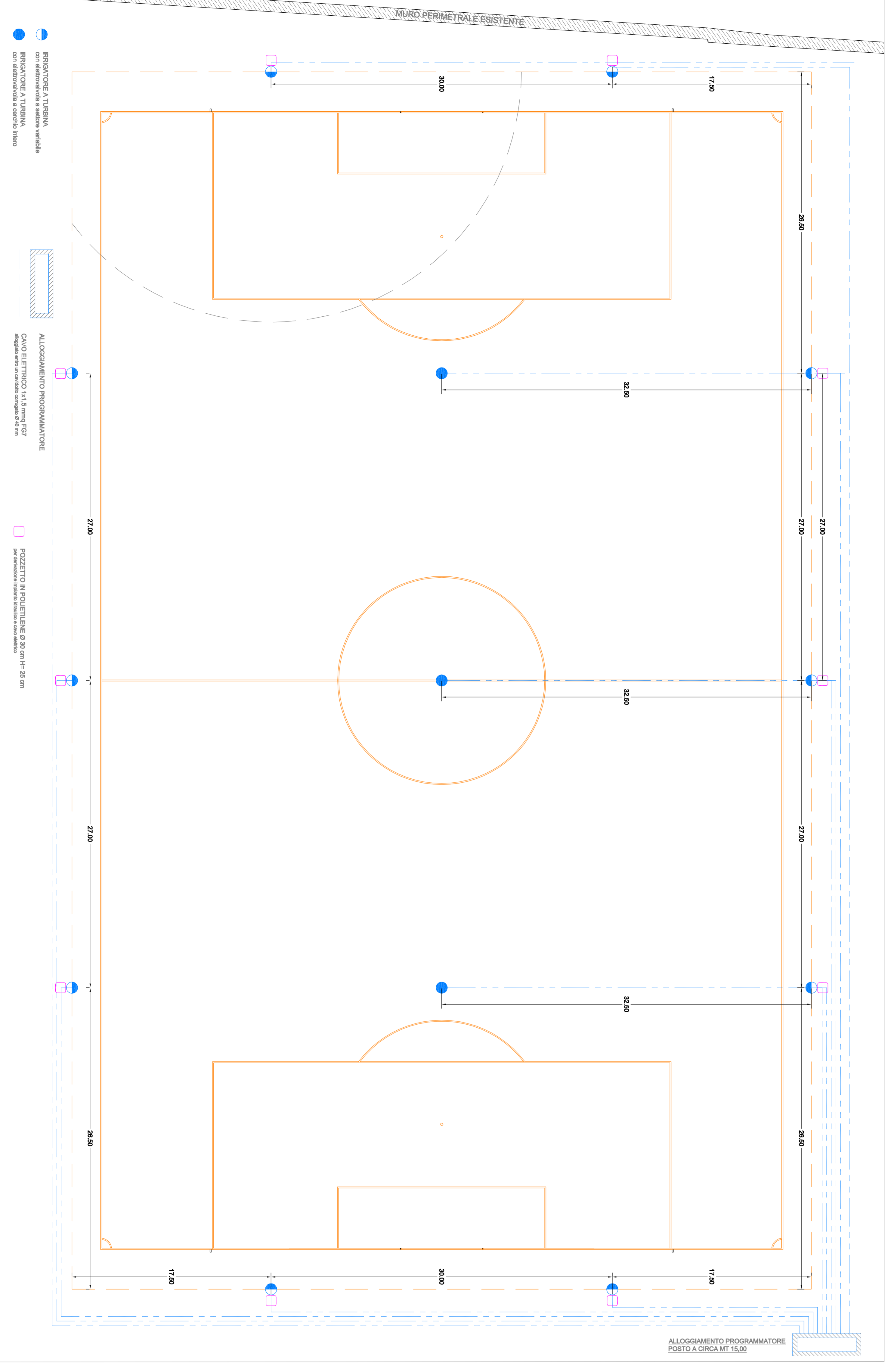
- A - SELEZIONI
- A.01 - Relazione Generale
- A.02 - Relazione Geologica
- A.03 - Relazione Geologica Ambientale
- A.04 - Relazione di Calcolo
- A.05 - Relazione di Calcolo
- A.06 - Relazione Tecnica Autorizzativa per finalizzazione impianto fotovoltaico
- B - **ESISTENTI QUALIFICATI**
- B.01 - Planimetria Generale di intervento autorizzato
- B.02 - Stato di Fatica, Pagine, Pregiudici, Sezioni non escluse da analisi
- B.03 - Stato di Fatica, Pagine, Pregiudici, Sezioni non escluse da analisi
- B.04 - Stato Faticato, Planimetria Generale con suddivisione settore
- B.05 - Stato Faticato, Planimetria Generale con suddivisione settore
- B.06 - Stato Faticato, Planimetria Generale con suddivisione settore
- B.07 - Stato Faticato, Planimetria Generale con suddivisione settore
- B.08 - Planimetria Generale con suddivisione settore
- B.09 - Planimetria Generale con suddivisione settore
- B.10 - Planimetria Generale con suddivisione settore
- B.11 - Planimetria Generale con suddivisione settore
- B.12 - Planimetria Generale con suddivisione settore
- B.13 - Planimetria Generale con suddivisione settore
- B.14 - Planimetria Generale con suddivisione settore
- B.15 - Planimetria Generale con suddivisione settore
- B.16 - Planimetria Generale con suddivisione settore
- B.17 - Planimetria Generale con suddivisione settore
- B.18 - Planimetria Generale con suddivisione settore
- B.19 - Planimetria Generale con suddivisione settore
- B.20 - Planimetria Generale con suddivisione settore
- B.21 - Planimetria Generale con suddivisione settore
- B.22 - SOGA
- B.23 - SOGA
- B.24 - SECCO RESISTIVO CANTIERE
- A - Sostanze
- B - Segregati
- C - Segregati
- D - Leg. Tende
- E - Leg. a Segregati
- F - Finito
- G - Colorati
- H - Colorati
- I - Colorati
- J - Colorati
- K - Colorati
- L - Colorati
- M - Colorati
- N - Colorati
- O - Colorati
- P - Colorati
- Q - Colorati
- R - Colorati
- S - Colorati
- T - Colorati
- U - Colorati
- V - Colorati
- W - Colorati
- X - Colorati
- Y - Colorati
- Z - Colorati

Il R.U.P. Geom. Loretta Grossi	Il Progettista: Dott. Ing. Diego Vitarano	Il Collaboratore: Prof. Ing. Giuseppe Amelio	DATA: Febbraio 2017
--	---	--	-------------------------------

**PLANIMETRIA RETE IDRICA (Impianto di irrigazione)
CAMPO SPORTIVO**
Scala 1:200



**PLANIMETRIA RETE ELETTRICA (Impianto di irrigazione)
CAMPO SPORTIVO**
Scala 1:200



**PLANIMETRIA ALLACCIO IDRICO
IMPIANTO DI IRRIGAZIONE CAMPO SPORTIVO**
Scala 1:250

LEGENDA

- A. GRUPPO DI PRESSURIZZAZIONE
- B. SERBATOIO IDRICO UTILE (M.C. 10)
- C. ELETTROLIVELLA COLTA
- D. ELETTROLIVELLA COLTA
- E. ELETTROLIVELLA COLTA
- F. ELETTROLIVELLA COLTA
- G. ELETTROLIVELLA COLTA
- H. ELETTROLIVELLA COLTA
- I. ELETTROLIVELLA COLTA
- J. ELETTROLIVELLA COLTA
- K. ELETTROLIVELLA COLTA
- L. ELETTROLIVELLA COLTA
- M. ELETTROLIVELLA COLTA
- N. ELETTROLIVELLA COLTA
- O. ELETTROLIVELLA COLTA
- P. ELETTROLIVELLA COLTA
- Q. ELETTROLIVELLA COLTA
- R. ELETTROLIVELLA COLTA
- S. ELETTROLIVELLA COLTA
- T. ELETTROLIVELLA COLTA
- U. ELETTROLIVELLA COLTA
- V. ELETTROLIVELLA COLTA
- W. ELETTROLIVELLA COLTA
- X. ELETTROLIVELLA COLTA
- Y. ELETTROLIVELLA COLTA
- Z. ELETTROLIVELLA COLTA